







### CARTE DES ALÉAS CONJUGUÉS


**Légende :**

-  Aléa faible de mouvements de terrain  
(zone constructible sous prescriptions)
-  Aléa moyen de mouvements de terrain  
(zone de forte contrainte, constructible sous prescriptions)
-  Aléa fort de mouvements de terrain  
(zone inconstructible)
-  Code de renvoi vers prescriptions (cf rapport)

Carte issue du croisement des cartes des aléas de :  
- chutes de blocs et/ou de pierres ;  
- glissements de terrain ;  
- effondrements de cavités souterraines ;  
- éboulements de falaise.

NB : chaque aléa est représenté sur une carte à par entière ci jointe.

© cadastre DGI



Etabli : Mars 2013  
Réalisation et édition : Alp'Géorisques

Echelle : 1/2 000

