




**Commune de DIEULEFIT**


*Diagnostic et cartographie  
des mouvements de terrain*

### CARTE DES ALÉAS DE CHUTES DE BLOCS ET/OU DE PIERRES

Légende :

-  Aléa faible de chutes de blocs et/ou de pierres
-  Aléa moyen de chutes de blocs et/ou de pierres
-  Aléa fort de chutes de blocs et/ou de pierres

© cadastre DGI



Etabli : Mars 2013  
Réalisation et édition : Alp'Géorisques

Echelle : 1/2 000